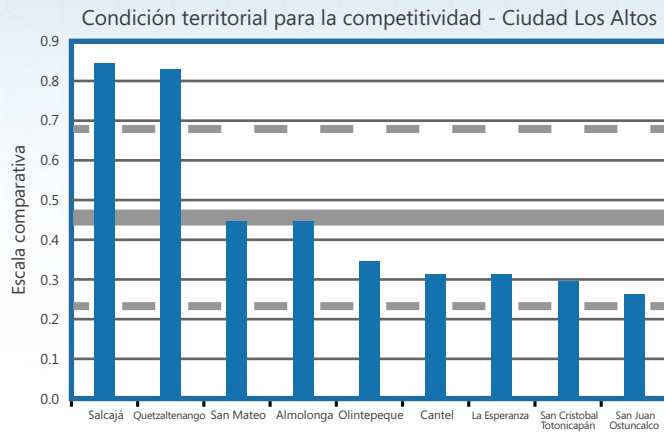


Ranking entre Municipios de Ciudad Portuaria de San José



El principal objetivo de las estrategias territoriales es impulsar la productividad y competitividad en las Ciudades Intermedias como un medio para avanzar en la descentralización, acercar las oportunidades de desarrollo a más territorios del país, y que esto impacte en una mejor calidad de vida para los guatemaltecos.

Ciudad los Altos



La Política Nacional de Competitividad, establece que Guatemala concentrará su crecimiento poblacional y productivo en 9 ciudades intermedias; una de las cuales es la **Ciudad de Los Altos**, que incluye los municipios de **Quetzaltenango, Salcajá, San Cristóbal Totonicapán, Olinstepeque, San Juan Ostuncalco, San Mateo, Almolonga, Cantel y La Esperanza.**

Características generales

PIB (per cápita): US\$ 4,492.14

ICL (ranking): 69

ISEM: 6.17

Población urbana: 72.60%

NBI: 49.60

Ranking Municipal: 0.322

PRONACOM
PROGRAMA NACIONAL DE COMPETITIVIDAD DE GUATEMALA

El Programa Nacional de Competitividad -PRONACOM- del Ministerio de Economía es un programa participativo, facilitador de los esfuerzos y alianzas interinstitucionales entre el sector público, privado, sociedad civil y academia, para el desarrollo de la competitividad del capital humano y empresarial que genere inversión, contribuya al desarrollo descentralizado del país, mejore la calidad de vida de los guatemaltecos y genere oportunidades de empleos formales.

✉ monitoreoterritorios@pronacom.org

www.pronacom.gt PronacomGt

Retos

- Relaciones socio-culturales disfuncionales
- Ordenamiento y equipamientos urbanos
- Sistema de gobernanza participativo e involucramiento del sector productivo

Oportunidades

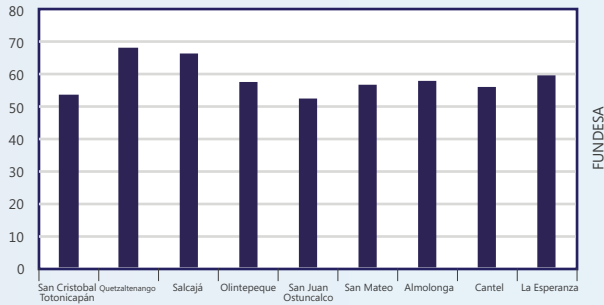
- Referente regional en comercio/productividad
- Centro Cultural de Occidente
- Escala de comercio y economía
- Organización de cámaras Empresariales

GOBIERNO DE GUATEMALA
MINISTERIO DE ECONOMÍA

PRONACOM
PROGRAMA NACIONAL DE COMPETITIVIDAD DE GUATEMALA

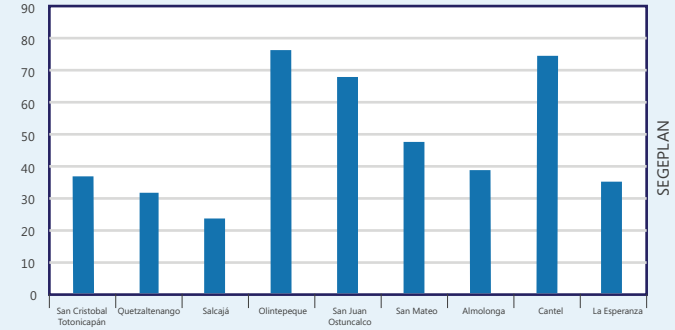
Para caracterizar las **Ciudades Intermedias** se ha reunido la información de los indicadores presentados a continuación. Estos, **reflejan las condiciones territoriales de aspectos sociales, económicos, ambientales y de la gobernanza local**.

Índice de Competitividad Local (ICL). Competitividad y potencial



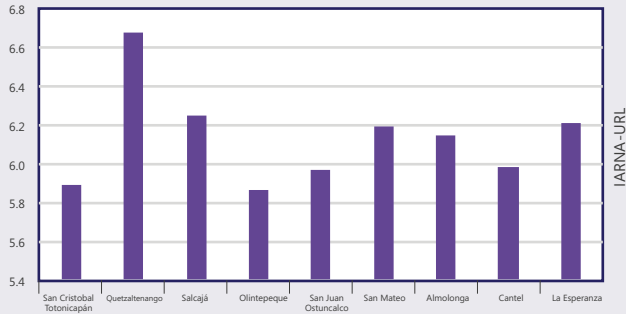
Brinda información sobre las brechas existentes en los 12 pilares -identificados por el Foro Económico Mundial- que contribuyen a aumentar la productividad a nivel territorial: Adopción de TIC's, Fuerza laboral y talento, sistema financiero, instituciones, salud, tamaño del mercado, infraestructura, mercado de productos, dinamismo de los negocios, entorno económico, mercado laboral y capacidad de innovación.

Necesidades Básicas Insatisfechas (NBI). Condición social



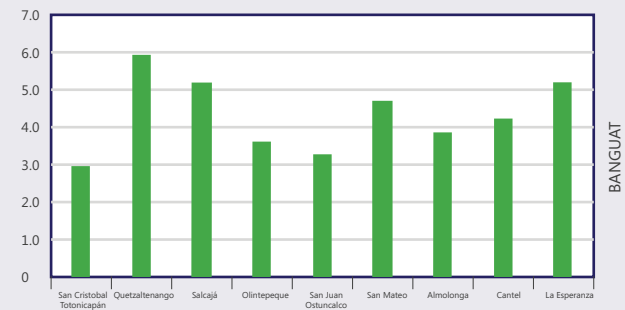
Representa el porcentaje de hogares que no satisfacen de forma adecuada sus necesidades básicas de vivienda, hacinamiento, agua potable, servicio sanitario, asistencia escolar y precariedad ocupacional.

Índice Socioecológico Municipal (ISEM). Gestión Ambiental



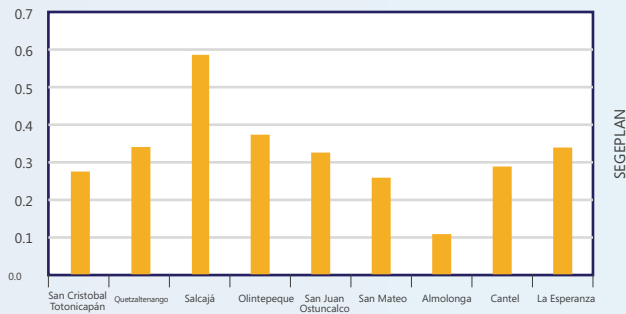
Permite identificar las tendencias que enfrentan temas de importancia prioritaria en términos de desarrollo, bienestar social y uso adecuado de los bienes naturales a nivel municipal, con el objetivo de construir políticas que favorezcan un desarrollo integral y sostenible.

Producto Interno Bruto (PIB, miles US\$). Capacidad económica



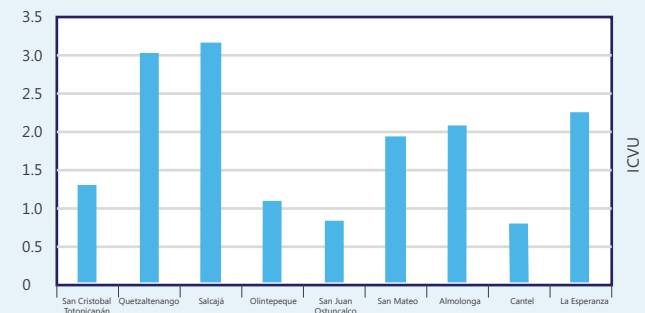
Es un indicador del nivel de bienestar de un país. Este suma el valor total de todos los bienes y servicios producidos en un periodo específico de tiempo, dividido en la cantidad proyectada de población en el mismo periodo.

Ranking Municipal. Gobernanza Local



Medición de la gestión municipal con información precisa acerca de los avances y problemas existentes que las municipalidades deberían lograr en materia de gestión, incluyendo las áreas de administración, finanzas, servicios públicos básicos, planificación, participación y comunicación con la ciudadanía.

Índice de Calidad de Vida Urbana. Razón entre Población Urbana y NBI



Mide la relación entre la cantidad de población urbana y las necesidades básicas insatisfechas, con el objetivo de mejorar las condiciones de vida de las personas que habitan en las diversas comunas del país.